






-  SISTEMES D'ESPAI LLURE (SV.1, SV.2, SV.3)
-  SISTEMES D'EQUIPAMENT PRIVAT (SE.0/9)
-  SISTEMES D'EQUIPAMENT PRIVAT (SE.0/9*)
-  SISTEMES HIDROGRÀFICS (SH)
-  SISTEMES D'ESPAI D'ESPECIAL INTERÉS NATURAL, PEIN (NU1-PEIN)

AJUNTAMENT DE SANT CARLES DE LA RÀPITA
PLA D'ORDENACIÓ URBANÍSTICA MUNICIPAL

POUM
SANT CARLES DE LA RÀPITA

Equip redactor:
Eduard Roca i Blanch - Dr. Arquitecte, director de l'equip
Joan Florit Ferrerías, Estanislau Roca i Catal - Arquitectes
Raïmon Roca i Catal - Arquitecte tècnic
Ramon Arceles i Ribó - Enginyer de Camins, Canals i Ports
Francesc López Polomé - Col·legiat d'Arquitecte Regional
Joan López Ribera - Geòleg, Director d'Oficina Llicenciat
Joan Miquel Piqué Abadral - Economista
Anna Sotocilla Nicolai - Activista
LAVOLA (serveteix per a la sostenibilitat)

PLÀNOL D'ORDENACIÓ: II.4 SISTEMES D'ESPACIS LLIBRES, EQUIPAMENTS I PEIN

ESCALA: 1/10000

0 100 200 400

N