









-  XARXA DE SANEJAMENT
-  XARXA DE SANEJAMENT - TRACAT PREVIST
-  XARXA DE SANEJAMENT IMPULSADA PER GRAVITAT
-  XARXA DE PLUVIALS
-  XARXA DE PLUVIALS - TRACAT PREVIST
-  ANULETETS DEL CLAVEGUERAM
-  POUS DEL CLAVEGUERAM
-  ESTACIÓ DE BOMBEG
-  DEPURADORA

AJUNTAMENT DE SANT CARLES DE LA RÀPITA
PLA D'ORDENACIÓ URBANÍSTICA MUNICIPAL

POUM
 SANT CARLES DE LA RÀPITA

Redactor:
 Estanislau Roca i Blanch - Dr. Arquitecte, director de l'equip
 Joan Florit Ferrerols, Estanislau Roca i Casal - Arquitecte tècnic
 Ramon Arceles i Ramis - Enginyer de Camins, Canals i Ports
 Ferrnand López Palomeque - Col·legiat d'Arquitecte Regional
 Joan Llorenç Ribera - Biòleg, Director d'Estudis Urbanes
 Joan Miquel Piqué Abadial - Enginyeria
 Anna Boscalls Nicolai - Arquitecta
 LAYOLA (serveis per a la ciutadania)

PLÀNOL D'INFORMACIÓ: 1.15.2 XARXA DE CLAVEGUERAM

ESCALA: 1/10000

N
 0 100 200 400m